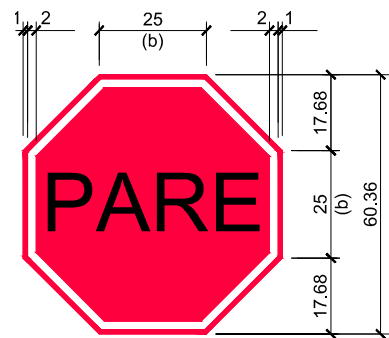


PLACAS DE SINALIZAÇÃO

Sem Escala

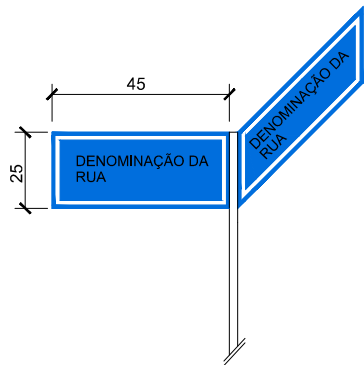


R-1  
Parada obrigatória

CARACTERÍSTICAS DOS SINAIS DE REGULAMENTAÇÃO		
FORMA	COR	
	FUNDO	VERMELHA
	ORLA INTERNA	BRANCA
	ORLA EXTERNA	VERMELHA
	LETRAS	BRANCA
	FUNDO	BRANCA
	ORLA	VERMELHA

SINAL DE FORMA OCTOGONAL - R-1			
VIA	Lado mínimo (m)	Orla interna branca mínimo (m)	Orla externa vermelha mínima (m)
Urbana	0,25 (b)	0,020	0,010
Rural (estrada)	0,35	0,028	0,014
Rural (rodovia)	0,40	0,032	0,016
Áreas Protegidas por legislação especial (*)	0,18	0,015	0,008

(\*) relativa a patrimônio histórico, artístico, cultural, arquitetônico, arqueológico e natural



PLACAS DE IDENTIFICAÇÃO DE REGIÕES DE INTERESSE DE TRÁFEGO E LOGRADOUROS

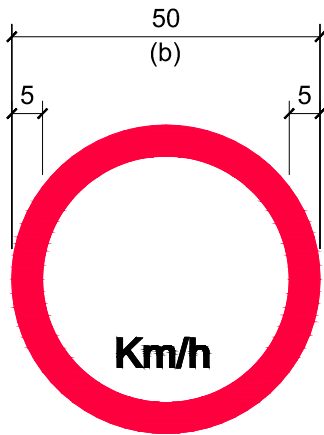
- A parte de cima da placa deve indicar o bairro ou / rua da cidade.

A parte de baixo a região ou zona em que o bairro ou avenida / rua estiver situado. Esta parte da placa é opcional.

FORMA	COR	
	FUNDO	AZUL
	ORLA INTERNA	BRANCA
	ORLA EXTERNA	AZUL
	TARJA	BRANCA
	LEGENDAS	BRANCA

Altura das Letras	0,10
Orla Interna	0,02
Orla externa	0,01
Tarja	0,01



(\*) relativa a patrimônio histórico, artístico, cultural, arquitetônico, arqueológico e natural



R-19  
Velocidade máxima permitida

SINALIZAÇÃO DE REGULAMENTAÇÃO

- A forma padrão do sinal de regulamentação éa circular, e as cores são vermelha, preta e branca

FORMA		COR	
 OBRIGAÇÃO/ RESTRIÇÃO	 PROIBIÇÃO	FUNDO	BRANCA
		SÍMBOLO	PRETA
		TARJA	VERMELHA
		ORLA	VERMELHA
		LETRAS	PRETA

SINAIS DE FORMA CIRCULAR - R-19

VIA	Lado mínimo (m)	Orla interna branca mínimo (m)	Orla externa vermelha mínima (m)
Urbana	0,40	0,040	0,040
Rural (estrada)	0,50 (b)	0,050	0,050
Rural (rodovia)	0,75	0,075	0,075
Áreas Protegidas por legislação especial (*)	0,30	0,030	0,030

(\*) relativa a patrimônio histórico, artístico, cultural, arquitetônico, arqueológico e natural



PREFEITURA MUNICIPAL DE ITAJAÍ

SECRETARIA DE OBRAS E SERVIÇOS MUNICIPAIS

PROJETO		OBRA	
PROJETO DE DRENAGEM PLUVIAL		RUA CLAUDIO DE SOUZA FERREIRA	
REFERÊNCIA		DATA	ESCALA
DETALHES DE SINALIZAÇÃO		JAN/2019	SEM
LOCALIZAÇÃO		DESENHO	FOLHA
RUA CLAUDIO DE SOUZA FERREIRA – PRAIA BRAVA		SEOSEM	03/03
ELABORAÇÃO		FORMATO	
DEPARTAMENTO DE ENGENHARIA DA SECRETARIA DE OBRAS		A3	